




## ACCES AU CIRCUIT

### ITINERAIRES SPECTATEURS

*Par auto*



#### EN PROVENANCE DES GRANDES VILLES DE PROXIMITÉ

*(Francorchamps, coordonnées gps : latitude : 50.4542686 - longitude : 5.9523621)*

**BRUSSELS • LIEGE • CHARLEROI  
PARIS • LONDON • MAASTRICHT • KÖLN • LUXEMBURG**

#### BRUSSELS

- Rejoindre l'autoroute A3/E40/ direction Liège
- [après 82 km] Suivre la direction Aachen/Verviers A3/E40
- [après 27 km] Prendre la sortie en direction de Trier/Verviers A27/E42 (échangeur de Battice)

#### Accès parkings : itinéraires 1, 2, 3

- [après 22 km, itinéraire 1 - après 31 km, itinéraires 2 - 3]

#### Itinéraire 1 : Ster - Paddocks

- Prendre la sortie 10 Francorchamps pour N640
- Rester sur la file de droite et suivre Stavelot/Malmédy/Francorchamps/N640
- [après 2 km] Tourner à gauche sur Rue de Spa/N62
- [après 1 km] **Arrivé au village, continuer la route vers la gauche et suivre les panneaux indicateurs qui vous mèneront aux différents accès et parkings du circuit.**

#### Itinéraire 2 : Combes - (Ster - Paddocks, itinéraire bis)

- Prendre la sortie 11 Malmédy pour N62 en direction de Stavelot
- Au rond-point, prendre la 1ère sortie sur N62/N68 en direction de Stavelot/Trois-Ponts/Spa/Francorchamps
- Tourner à droite sur N62

#### 2 possibilités d'accès au circuit (1 : Combes - 2 : Ster - Paddocks, itinéraire bis)

- 1. [après 3 km] Prendre à gauche vers **Combes** et **suivre les différents accès aux parkings du circuit**
- 2. [après 3 km] Continuer la route sur la droite par N62c vers Francorchamps
- [après 4 km] **Arrivé au rond-point, suivre les panneaux indicateurs qui vous mèneront aux différents accès et parkings du circuit.**

#### Itinéraire 3 : Blanchimont

- Prendre la sortie 11 Malmédy pour N62 en direction de Stavelot
- Au rond-point, prendre la 1ère sortie sur N62/N68 en direction de Stavelot/Trois-Ponts Continuer de suivre N68 à gauche vers Stavelot
- [après 4 km] Au carrefour, tourner à droite sur N640 vers Blanchimont
- [après 3 km] **Arrivé à proximité du circuit, suivre les panneaux indicateurs qui vous mèneront aux différents accès et parkings du circuit.**

Pour le Grand-Prix de Formule 1 : accès spécifiques, cliquez sur :  
[www.spagrandprix.com/modules/pages/app\\_themes/default/images/acces-map.pdf](http://www.spagrandprix.com/modules/pages/app_themes/default/images/acces-map.pdf)




*kilomètres donnés à titre indicatif*



## ACCES AU CIRCUIT

### ITINERAIRES SPECTATEURS

*Par auto*



#### EN PROVENANCE DES GRANDES VILLES DE PROXIMITÉ

*(Francorchamps, coordonnées gps : latitude : 50.4542686 - longitude : 5.9523621)*

#### LIEGE

- Rejoindre le Quai du Roi Albert et continuer sur la A25 direction Maastricht
- [après ± 7 km] prendre l'autoroute A3/E40 direction Aachen/Verviers (échangeur de Cheratte; attention, échangeur compliqué)
- [après 14 km] Prendre la sortie en direction de Trier/Verviers A27/E42 (échangeur de Battice)

#### Accès parkings : itinéraires 1, 2, 3

- [après 22 km, itinéraire 1 - après 31 km, itinéraires 2 - 3]

#### Itinéraire 1 : Ster - Paddocks

- Prendre la sortie 10 Francorchamps pour N640
- Rester sur la file de droite et suivre Stavelot/Malmédy/Francorchamps/N640
- [après 2 km] Tourner à gauche sur Rue de Spa/N62
- [après 1 km] Arrivé au village, continuer la route vers la gauche et suivre les panneaux indicateurs qui vous mèneront aux différents accès et parkings du circuit.

#### Itinéraire 2 : Combes - (Ster - Paddocks, itinéraire bis)

- Prendre la sortie 11 Malmédy pour N62 en direction de Stavelot
- Au rond-point, prendre la 1ère sortie sur N62/N68 en direction de Stavelot/Trois-Ponts/Spa/Francorchamps
- Tourner à droite sur N62

#### 2 possibilités d'accès au circuit (1 : Combes - 2 : Ster - Paddocks, itinéraire bis)

- 1. [après 3 km] Prendre à gauche vers Combes et suivre les différents accès aux parkings du circuit
- 2. [après 3 km] Continuer la route sur la droite par N62c vers Francorchamps
- [après 4 km] Arrivé au rond-point, prendre la deuxième à droite et suivre les panneaux indicateurs qui vous mèneront aux différents accès et parkings du circuit.

#### Itinéraire 3 : Blanchimont

- Prendre la sortie 11 Malmédy pour N62 en direction de Stavelot
- Au rond-point, prendre la 1ère sortie sur N62/N68 en direction de Stavelot/Trois-Ponts Continuer de suivre N68 à gauche vers Stavelot
- [après 4 km] Au carrefour, tourner à droite sur N640 vers Blanchimont
- [après 3 km] Arrivé à proximité du circuit, suivre les panneaux indicateurs qui vous mèneront aux différents accès et parkings du circuit.

Pour le Grand-Prix de Formule 1 : accès spécifiques, cliquez sur :  
[www.spagrandprix.com/modules/pages/app\\_themes/default/images/acces-map.pdf](http://www.spagrandprix.com/modules/pages/app_themes/default/images/acces-map.pdf)




*kilomètres donnés à titre indicatif*



## ACCES AU CIRCUIT

### ITINERAIRES SPECTATEURS

*Par auto*



#### EN PROVENANCE DES GRANDES VILLES DE PROXIMITÉ

*(Francorchamps, coordonnées gps : latitude : 50.4542686 - longitude : 5.9523621)*

#### CHARLEROI

- Rejoindre l'autoroute A54/E420
- [après 7 km] Prendre l'autoroute A15/E42 en direction de Liège
- [après 83 km] Rester sur la file de droite et suivre A3/E40 en direction Aachen/Verviers (échangeur de Loncin)
- [après 27 km] Prendre la sortie en direction de Trier/Verviers A27/E42 (échangeur de Battice)

#### Accès parkings : itinéraires 1, 2, 3

- [après 22 km, itinéraire 1 - après 31 km, itinéraires 2 - 3]

#### Itinéraire 1 : Ster - Paddocks

- Prendre la sortie 10 Francorchamps pour N640
- Rester sur la file de droite et suivre Stavelot/Malmédy/Francorchamps/N640
- [après 2 km] Tourner à gauche sur Rue de Spa/N62
- [après 1 km] Arrivé au village, continuer la route vers la gauche et suivre les panneaux indicateurs qui vous mèneront aux différents accès et parkings du circuit.

#### Itinéraire 2 : Combes - (Ster - Paddocks, itinéraire bis)

- Prendre la sortie 11 Malmédy pour N62 en direction de Stavelot
- Au rond-point, prendre la 1ère sortie sur N62/N68 en direction de Stavelot/Trois-Ponts/Spa/Francorchamps
- Tourner à droite sur N62

#### 2 possibilités d'accès au circuit (1 : Combes - 2 : Ster - Paddocks, itinéraire bis)

- 1. [après 3 km] Prendre à gauche vers Combes et suivre les différents accès aux parkings du circuit
- 2. [après 3 km] Continuer la route sur la droite par N62c vers Francorchamps
- [après 4 km] Arrivé au rond-point, prendre la deuxième à droite et suivre les panneaux indicateurs qui vous mèneront aux différents accès et parkings du circuit.

#### Itinéraire 3 : Blanchimont

- Prendre la sortie 11 Malmédy pour N62 en direction de Stavelot
- Au rond-point, prendre la 1ère sortie sur N62/N68 en direction de Stavelot/Trois-Ponts Continuer de suivre N68 à gauche vers Stavelot
- [après 4 km] Au carrefour, tourner à droite sur N640 vers Blanchimont
- [après 3 km] Arrivé à proximité du circuit, suivre les panneaux indicateurs qui vous mèneront aux différents accès et parkings du circuit.

Pour le Grand-Prix de Formule 1 : accès spécifiques, cliquez sur :  
[www.spagrandprix.com/modules/pages/app\\_themes/default/images/acces-map.pdf](http://www.spagrandprix.com/modules/pages/app_themes/default/images/acces-map.pdf)




*kilomètres donnés à titre indicatif*



## ACCES AU CIRCUIT

### ITINERAIRES SPECTATEURS

*Par auto*



#### EN PROVENANCE DES GRANDES VILLES DE PROXIMITÉ

*(Francorchamps, coordonnées gps : latitude : 50.4542686 - longitude : 5.9523621)*

#### PARIS

- Rejoindre l'autoroute A1 (sections à péage) direction Lille
- **(après 137 km)** Prendre la sortie A2/E19 en direction de Cambrai/Liège/Valenciennes/Bruxelles (sections à péage)
- **(après 78 km, entrée sur le territoire Belge)** Continuer sur l'autoroute A7/E19
- **(après 37 km)** Prendre l'autoroute A15/E42 en direction de Liège/La Louvière/Charleroi
- **(après 101 km)** Arrivé à proximité de Liège, rester sur la file de droite et suivre A3/E40 en direction Aachen/Verviers (échangeur de Loncin)
- **(après 27 km)** Prendre la sortie en direction de Trier/Verviers A27/E42 (échangeur de Battice)

#### Accès parkings : itinéraires 1, 2, 3

- **(après 22 km, itinéraire 1 - après 31 km, itinéraires 2 - 3)**

#### Itinéraire 1 : Ster - Paddocks

- Prendre la sortie 10 Francorchamps pour N640
- Rester sur la file de droite et suivre Stavelot/Malmédy/Francorchamps/N640
- **(après 2 km)** Tourner à gauche sur Rue de Spa/N62
- **(après 1 km)** Arrivé au village, continuer la route vers la gauche et suivre les panneaux indicateurs qui vous mèneront aux différents accès et parkings du circuit.

#### Itinéraire 2 : Combes - (Ster - Paddocks, itinéraire bis)

- Prendre la sortie 11 Malmédy pour N62 en direction de Stavelot
- Au rond-point, prendre la 1ère sortie sur N62/N68 en direction de Stavelot/Trois-Ponts/Spa/Francorchamps
- Tourner à droite sur N62

#### 2 possibilités d'accès au circuit (1 : Combes - 2 : Ster - Paddocks, itinéraire bis)

- **1. (après 3 km)** Prendre à gauche vers Combes et suivre les différents accès aux parkings du circuit
- **2. (après 3 km)** Continuer la route sur la droite par N62c vers Francorchamps
- **(après 4 km)** Arrivé au rond-point, prendre la deuxième à droite et suivre les panneaux indicateurs qui vous mèneront aux différents accès et parkings du circuit.

#### Itinéraire 3 : Blanchimont

- Prendre la sortie 11 Malmédy pour N62 en direction de Stavelot
- Au rond-point, prendre la 1ère sortie sur N62/N68 en direction de Stavelot/Trois-Ponts Continuer de suivre N68 à gauche vers Stavelot
- **(après 4 km)** Au carrefour, tourner à droite sur N640 vers Blanchimont
- **(après 3 km)** Arrivé à proximité du circuit, suivre les panneaux indicateurs qui vous mèneront aux différents accès et parkings du circuit.

Pour le Grand-Prix de Formule 1 : accès spécifiques, cliquez sur :  
[www.spagrandprix.com/modules/pages/app\\_themes/default/images/acces-map.pdf](http://www.spagrandprix.com/modules/pages/app_themes/default/images/acces-map.pdf)




*kilométrages donnés à titre indicatif*



## ACCES AU CIRCUIT

### ITINERAIRES SPECTATEURS

#### Par auto



#### EN PROVENANCE DES GRANDES VILLES DE PROXIMITÉ

(Francorchamps, coordonnées gps : latitude : 50.4542686 - longitude : 5.9523621)

#### LONDON

- Rejoindre la M20
- [après 47 mi - 76 km] Prendre la sortie 11a et se rendre à la gare Eurotunnel
- [après 1,7 mi - 2,7 km] Prendre le Shuttle Folkestone - Calais
- [après 36,4 mi - 59 km, entrée sur le territoire Français] Rejoindre A16/E402 par la bretelle vers E15/Calais/A26/Bruxelles - Continuer de suivre A16/E40
- [après 37,3 mi - 60 km, entrée sur le territoire Belge] Continuer sur A18/E40
- [après 26,1 mi - 42 km] Continuer sur A10/E40 en direction de Brussel
- [après 57,4 mi - 92 km] Prendre la sortie en direction de E40/Luik - Prendre R0
- [après 10,9 mi - 18 km] Prendre la sortie A3/E40 en direction de Leuven/Luik
- [après 48,7 mi - 79 km] Suivre la direction Aachen/Verviers A3/E40
- [après 16,7 mi - 27 km] Prendre la sortie en direction de Trier/Verviers A27/E42 (échangeur de Battice)

#### Accès parkings : itinéraires 1, 2, 3

- [après 13,6 mi - 22 km, itinéraire 1 - après 19,3 mi - 31 km, itinéraires 2 - 3]

#### Itinéraire 1 : Ster - Paddocks

- Prendre la sortie 10 Francorchamps pour N640
- Rester sur la file de droite et suivre Stavelot/Malmédy/Francorchamps/N640
- [après 1,2 mi - 2 km] Tourner à gauche sur Rue de Spa/N62
- [après 0,6 mi - 1 km] **Arrivé au village, continuer la route vers la gauche et suivre les panneaux indicateurs qui vous mèneront aux différents accès et parkings du circuit.**

#### Itinéraire 2 : Combes - (Ster - Paddocks, itinéraire bis)

- Prendre la sortie 11 Malmédy pour N62 en direction de Stavelot
- Au rond-point, prendre la 1ère sortie sur N62/N68 en direction de Stavelot/Trois-Ponts/Spa/Francorchamps
- Tourner à droite sur N62

#### 2 possibilités d'accès au circuit (1 : Combes - 2 : Ster - Paddocks, itinéraire bis)

- 1. [après 1,9 mi - 3 km] Prendre à gauche vers Combes et **suivre les différents accès aux parkings du circuit**
- 2. [après 1,9 mi - 3 km] Continuer la route sur la droite par N62c vers Francorchamps
- [après 2,5 mi - 4 km] **Arrivé au rond-point, prendre la deuxième à droite et suivre les panneaux indicateurs qui vous mèneront aux différents accès et parkings du circuit.**

#### Itinéraire 3 : Blanchimont

- Prendre la sortie 11 Malmédy pour N62 en direction de Stavelot
- Au rond-point, prendre la 1ère sortie sur N62/N68 en direction de Stavelot/Trois-Ponts Continuer de suivre N68 à gauche vers Stavelot
- [après 2,5 mi - 4 km] Au carrefour, tourner à droite sur N640 vers Blanchimont
- [après 1,9 mi - 3 km] **Arrivé à proximité du circuit, suivre les panneaux indicateurs qui vous mèneront aux différents accès et parkings du circuit.**

Pour le Grand-Prix de Formule 1 : accès spécifiques, cliquez sur :  
[www.spagrandprix.com/modules/pages/app\\_themes/default/images/acces-map.pdf](http://www.spagrandprix.com/modules/pages/app_themes/default/images/acces-map.pdf)



kilométrages donnés à titre indicatif






## ACCES AU CIRCUIT

### ITINERAIRES SPECTATEURS

*Par auto*



#### EN PROVENANCE DES GRANDES VILLES DE PROXIMITÉ

*(Francorchamps, coordonnées gps : latitude : 50.4542686 - longitude : 5.9523621)*

#### MAASTRICHT

- Rejoindre A2 en direction de Luik
- [après 10,8 km, entrée sur le territoire Belge] Continuer sur A25
- [après 8,5 km] Prendre l'autoroute A3/E40 en direction Aachen/Verviers (échangeur de Cheratte; attention, échangeur compliqué)
- [après 14 km] Prendre la sortie en direction de Trier/Verviers A27/E42 (échangeur de Battice)

#### Accès parkings : itinéraires 1, 2, 3

- [après 22 km, itinéraire 1 - après 31 km, itinéraires 2 - 3]

#### Itinéraire 1 : Ster - Paddocks

- Prendre la sortie 10 Francorchamps pour N640
- Rester sur la file de droite et suivre Stavelot/Malmédy/Francorchamps/N640
- [après 2 km] Tourner à gauche sur Rue de Spa/N62
- [après 1 km] Arrivé au village, continuer la route vers la gauche et suivre les panneaux indicateurs qui vous mèneront aux différents accès et parkings du circuit.

#### Itinéraire 2 : Combes - (Ster - Paddocks, itinéraire bis)

- Prendre la sortie 11 Malmédy pour N62 en direction de Stavelot
- Au rond-point, prendre la 1ère sortie sur N62/N68 en direction de Stavelot/Trois-Ponts/Spa/Francorchamps
- Tourner à droite sur N62

#### 2 possibilités d'accès au circuit (1 : Combes - 2 : Ster - Paddocks, itinéraire bis)

- 1. [après 3 km] Prendre à gauche vers Combes et suivre les différents accès aux parkings du circuit
- 2. [après 3 km] Continuer la route sur la droite par N62c vers Francorchamps
- [après 4 km] Arrivé au rond-point, prendre la deuxième à droite et suivre les panneaux indicateurs qui vous mèneront aux différents accès et parkings du circuit.

#### Itinéraire 3 : Blanchimont

- Prendre la sortie 11 Malmédy pour N62 en direction de Stavelot
- Au rond-point, prendre la 1ère sortie sur N62/N68 en direction de Stavelot/Trois-Ponts Continuer de suivre N68 à gauche vers Stavelot
- [après 4 km] Au carrefour, tourner à droite sur N640 vers Blanchimont
- [après 3 km] Arrivé à proximité du circuit, suivre les panneaux indicateurs qui vous mèneront aux différents accès et parkings du circuit.

Pour le Grand-Prix de Formule 1 : accès spécifiques, cliquez sur :  
[www.spagrandprix.com/modules/pages/app\\_themes/default/images/acces-map.pdf](http://www.spagrandprix.com/modules/pages/app_themes/default/images/acces-map.pdf)




*kilomètres donnés à titre indicatif*



## ACCES AU CIRCUIT

### ITINERAIRES SPECTATEURS

*Par auto*



#### EN PROVENANCE DES GRANDES VILLES DE PROXIMITÉ

*(Francorchamps, coordonnées gps : latitude : 50.4542686 - longitude : 5.9523621)*

#### KÖLN

- Rejoindre A4 vers Bonn/Aachen
- **[après 65 km]** Prendre la sortie 4 Aachener-Kreuz pour rejoindre A44 en direction de Liège/Brüssel
- **[après 12 km, entrée sur le territoire Belge]** Continuer sur A3/E40 direction Liège
- **[après 23 km]** Prendre la sortie en direction de Trier/Verviers A27/E42 (échangeur de Battice)

#### Accès parkings : itinéraires 1, 2, 3

- **[après 22 km, itinéraire 1 - après 31 km, itinéraires 2 - 3]**

#### Itinéraire 1 : Ster - Paddocks

- Prendre la sortie 10 Francorchamps pour N640
- Rester sur la file de droite et suivre Stavelot/Malmédy/Francorchamps/N640
- **[après 2 km]** Tourner à gauche sur Rue de Spa/N62
- **[après 1 km]** Arrivé au village, continuer la route vers la gauche et suivre les panneaux indicateurs qui vous mèneront aux différents accès et parkings du circuit.

#### Itinéraire 2 : Combes - (Ster - Paddocks, itinéraire bis)

- Prendre la sortie 11 Malmedy pour N62 en direction de Stavelot
- Au rond-point, prendre la 1ère sortie sur N62/N68 en direction de Stavelot/Trois-Ponts/Spa/Francorchamps
- Tourner à droite sur N62

#### 2 possibilités d'accès au circuit (1 : Combes - 2 : Ster - Paddocks, itinéraire bis)

- **1. [après 3 km]** Prendre à gauche vers Combes et **suivre les différents accès aux parkings du circuit**
- **2. [après 3 km]** Continuer la route sur la droite par N62c vers Francorchamps
- **[après 4 km]** Arrivé au rond-point, prendre la deuxième à droite et suivre les panneaux indicateurs qui vous mèneront aux différents accès et parkings du circuit.

#### Itinéraire 3 : Blanchimont

- Prendre la sortie 11 Francorchamps Sud, Malmedy pour N62 en direction de Stavelot
- Au rond-point, prendre la 1ère sortie sur N62/N68 en direction de Stavelot/Trois-Ponts Continuer de suivre N68 à gauche vers Stavelot
- **[après 4 km]** Au carrefour, tourner à droite sur N640 vers Blanchimont
- **[après 3 km]** Arrivé à proximité du circuit, suivre les panneaux indicateurs qui vous mèneront aux différents accès et parkings du circuit.

Pour le Grand-Prix de Formule 1 : accès spécifiques, cliquez sur :  
[www.spagrandprix.com/modules/pages/app\\_themes/default/images/acces-map.pdf](http://www.spagrandprix.com/modules/pages/app_themes/default/images/acces-map.pdf)




*kilomètres donnés à titre indicatif*



## ACCES AU CIRCUIT

### ITINERAIRES SPECTATEURS

*Par auto*



#### EN PROVENANCE DES GRANDES VILLES DE PROXIMITÉ

*(Francorchamps, coordonnées gps : latitude : 50.4542686 - longitude : 5.9523621)*

#### LUXEMBURG

- Rejoindre la E25/A6 direction Arlon/Liège/Bruxelles
- **(après 20 km, entrée sur le territoire Belge)** Continuer sur la E25/E411 vers Arlon/Bruxelles/Liège
- **(après 42 km)** Prendre A26/E25 vers Bastogne/Liège
- **(après 57,3 km)** Prendre la sortie 49 - Manhay pour rejoindre N651 en direction de Stavelot/Malmedy - Continuer de suivre N651
- **(après 21 km)** Arrivé à Trois-Ponts, rester sur la route principale et prendre à droite sous le pont en direction de Stavelot (en face d'un garage Ford)
- **(après 5 km)** Arrivée à Stavelot

**Accès parkings : itinéraires 1, 2, 3**

#### Itinéraire 1 : Ster - Paddocks

- Arrivé à Stavelot, continuer jusqu'au feu et tourner à gauche sur Haute Levée/N622 - Continuer de suivre N622 jusqu'à Francorchamps
- **(après 8 km) Arrivé au village, tourner à droite et suivre les panneaux indicateurs qui vous mèneront aux différents accès et parkings du circuit.**

#### Itinéraire 2 : Combes - (Ster - Paddocks, itinéraire bis)

- Arrivé à Stavelot, continuer jusqu'au feu. Au feu, tout droit vers Malmedy N68
- **(après 1,5 km)** Tourner à droite N68 vers Malmédy
- **(après 3 km)** Rester sur la bande de droite et continuer vers N62

**2 possibilités d'accès au circuit (1 : Combes - 2 : Ster - Paddocks, itinéraire bis)**

- **1. (après 3 km)** Prendre à gauche vers Combes et **suivre les différents accès aux parkings du circuit**
- **2. (après 3 km)** Continuer la route sur la droite par N62c vers Francorchamps
- **(après 4 km) Arrivé au rond-point, prendre la deuxième à droite et suivre les panneaux indicateurs qui vous mèneront aux différents accès et parkings du circuit.**

#### Itinéraire 3 : Blanchimont

- Arrivé à Stavelot, continuer jusqu'au feu. Au feu, tout droit vers Malmedy N68 route de Malmedy
- **(après 1,5 km)** Continuer tout droit sur N640 vers Blanchimont
- **(après 3 km) Arrivé à proximité du circuit, suivre les panneaux indicateurs qui vous mèneront aux différents accès et parkings du circuit.**

Pour le Grand-Prix de Formule 1 : accès spécifiques, cliquez sur :  
[www.spagrandprix.com/modules/pages/app\\_themes/default/images/acces-map.pdf](http://www.spagrandprix.com/modules/pages/app_themes/default/images/acces-map.pdf)



*kilométrages donnés à titre indicatif*